

1 Du parking [P], remonter la rue du Barry.

2 Tourner à gauche derrière la chapelle du Barry et dépasser le cimetière (point d'eau). Emprunter le chemin bordé d'oliviers. Au carrefour, aller tout droit, puis à gauche. Au fond du vallon, franchir le gué à sec et remonter par le chemin goudronné pour atteindre les premières maisons de la Meillade, puis la route.

3 Sur la droite, au calvaire, emprunter le chemin des Lauzes qui se transforme en sente longeant un muret. Rejoindre le lit d'un ruisseau à sec et poursuivre sur la gauche. Passer non loin d'un ancien pigeonier [B] et, après 250 m, rejoindre la D 9 (calvaire) ; l'emprunter à droite sur environ 150 m au milieu des vignes.


4 Quitter la D 9 et descendre à gauche (voie interdite aux véhicules) jusqu'au pont vieux, restauré [A] (prudence). Remonter entre les vignes en direction du village, traverser une route et poursuivre. Passer devant le château [B] d'Arboras, puis devant l'église [B]. Place du Cabanon, prendre la route à droite sur quelques mètres.

5 Monter à gauche par l'impasse Boutonnet. Ignorer l'impasse du Micocoulier pour prendre à gauche l'impasse suivante. S'engager sur le sentier à l'arrière des maisons et s'élever sur les hauteurs du village (point de vue [B] sur la plaine viticole). Poursuivre et atteindre un carrefour au niveau d'une large piste ; l'emprunter en restant bien à droite et prolonger la descente par une voie goudronnée qui débouche sur la D 9. Continuer à descendre le long de la route [A] (prudence) et franchir un pont.

6 Monter de suite à gauche par un sentier pierreux qui longe une large combe pour atteindre la D 122. Se diriger à droite sur 450 m environ. Au niveau d'un dolmen [B], quitter la route à gauche et prendre la piste DFCI LOG3. Longer une vigne et, plus loin, atteindre un virage prononcé.

7 Quitter la piste DFCI pour descendre par un chemin à droite. Ignorer à gauche l'accès à un abri sous roche. Quitter le fond du vallon et remonter vers une grande bergerie au toit vert. Continuer en face sur un chemin pierreux aux bifurcations et, après 250 m, rejoindre la piste DFCI ; l'emprunter tout droit sur 200 m environ.

8 Quitter la piste à droite (point de vue [B] sur la plaine viticole, le mont Saint-Baudille, les contreforts du Larzac, le Roc des Deux Vierges, et les Pyrénées par temps clair). Passer devant l'accès à un enclos néolithique, descendre progressivement, puis prendre à droite une petite sente dans la garrigue qui rejoint les remparts du Castellás [B]. Longer à gauche le mur du chemin de ronde, puis redescendre par la large piste en direction du village. Traverser le hameau du Barry et regagner le départ.



Sur le territoire des communes de : **MONTPEYROUX, ARBORAS**

■ **Office de Tourisme Intercommunal Saint-Guilhem-le-Désert – Vallée de l'hérault\*\*\***  
Gignac : 04 67 57 58 83, Saint-Guilhem-le-Désert :  
04 67 56 41 98, Pont du Diable – Maison du Grand Site :  
04 67 56 41 97, [www.saintguilhem-valleeherault.fr](http://www.saintguilhem-valleeherault.fr)



■ **Communauté de Communes Vallée de l'Hérault**  
04 67 57 04 50, [www.cc-vallee-herault.fr](http://www.cc-vallee-herault.fr)

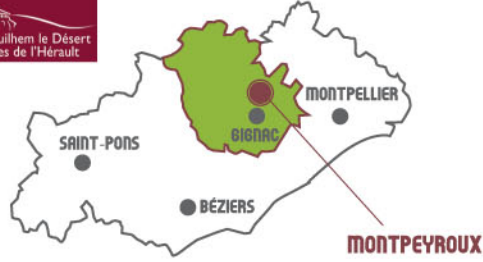
■ **Comité Départemental de la Randonnée Pédestre de l'Hérault**  
04 67 41 78 58 - <http://herault.ffrandonnee.fr>



**Itinéraire aménagé par la Communauté de communes Vallée de l'Hérault.**

Le nom Fiche Rando Hérault® est une marque déposée ; nul ne peut l'utiliser sans l'autorisation du Comité Départemental de Randonnée Pédestre.

Village de garrigues, situé au pied du massif de la Séranne, sous le mont Saint-Baudille, Montpeyroux est une commune porte du Grand Site de France « Saint-Guilhem-le-Désert – Gorges de l'Hérault ». Aujourd'hui réputé pour la qualité de ses vins, ce village fut de tout temps un carrefour sur les voies d'échange et de communication parcourues par les muletiers, bergers transhumants et autres pèlerins.



- Montpeyroux, à 39 km à l'ouest de Montpellier par les A 750 (sortie n° 58), D 4, D 9 et D 141E3.
- [P] (GPS : N 43°42'06.6" – E 3°30'23.3") parking à gauche avant le hameau du Barry.

Papier issu de forêts gérées durablement. Ne pas jeter sur la voie publique.

10,5km

MOYEN / 3H

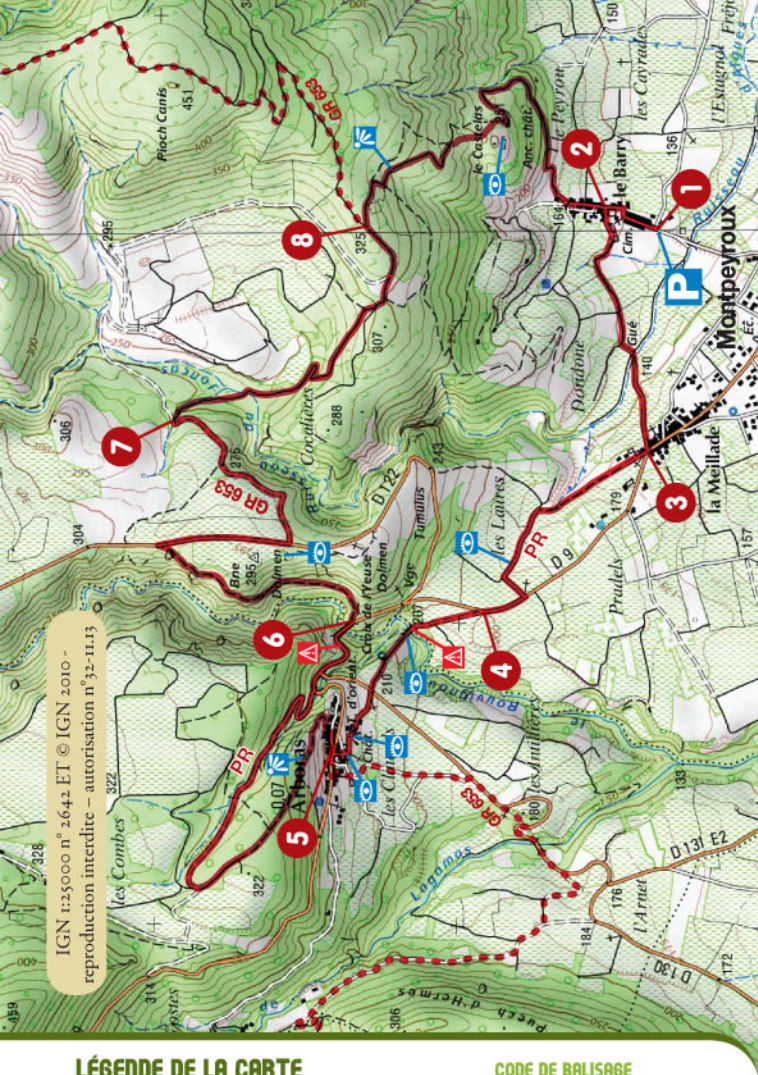


Le Castellás  
de Montpeyroux

Montpeyroux  
CŒUR D'HERAULT

Fiche  
rando  
Hérault®  
Le Languedoc





IGN 1:25000 n° 2642 ET © IGN 2010 -  
reproduction interdite - autorisation n° 32-11.13

### LÉGENDE DE LA CARTE

- Tracé de l'itinéraire
- 1 Repères chiffrés
- P Parking
- ▲ Danger
- 👁 À voir
- 👁 Point de vue

### CODE DE BALISAGE

- Bonne direction
- ↔ Changement de direction
- X Mauvaise direction

Traversée du Pont vieux d'Arboras : ne pas s'approcher du parapet.  
Castellas de Montpeyroux : accès interdit, ne pas pénétrer dans l'enceinte.



Numéro de secours : 112

## MULETIERS ET MARCHANDISES

Pendant l'Antiquité, les Grecs, puis les Romains, développèrent la culture de la vigne qui deviendra au cours des siècles une activité économique essentielle dans la vallée de l'Hérault. Les romains furent également à l'origine d'un maillage de voies de communication, permettant notamment la jonction entre le Massif central et la mer Méditerranée.

Au Moyen Âge, de nombreux habitants de Montpeyroux se spécialisèrent dans le métier de voiturier et de muletier, assurant le transport de marchandises diverses : sel, céréales, vin. Cette tradition se perpétua longtemps. Les anciens se plaisent à décrire ces muletiers, cheminant joyeusement dans les montagnes environnantes, après avoir détourné un peu du vin qu'ils transportaient dans de grandes outres de cuir.



## DRAILLES ET TRANSHUMANCE

Montpeyroux est constitué de trois quartiers, construits sur des schémas différents. Le Barry, « faubourg » en occitan, est positionné sous le Castellas du XIII<sup>e</sup> siècle qui assurait la défense du village. Les quartiers de la Dysse et de la Meillade sont établis plus en retrait, sous la forme de villages-rue, sans fortifications. Ces rues étaient traversées par les troupeaux de la plaine, menés en estive sur le plateau du Larzac. Les bergers devaient s'acquitter ici d'un droit de passage avant la longue ascension de la côte d'Arboras. Plusieurs centaines de bêtes pouvaient ainsi se bousculer dans ces rues étroites, entre les maisons. Il arrivait que les riverains laissent négligemment un portail entrouvert. Une brebis pouvait alors s'y engouffrer dans le tintement des sonnailles, et le portail être refermé discrètement sur son passage...

La toponymie des lieux raconte une partie de cette histoire : ainsi, près du col du Vent se trouve le lieu-dit « Devois de la Trivalle », évoquant l'enclos où l'on parquait les bêtes après la longue ascension, ainsi qu'une « bergerie de l'Hôpital », au nom rassurant.

Chaque année encore, le village accueille un troupeau en route pour la transhumance de juin, mais cette activité est aujourd'hui anecdotique.



## CHEMIN DE SAINT-JACQUES-DE-COMPOSTELLE

Plusieurs sanctuaires religieux, disséminés dans la région, attiraient des pèlerins de tous horizons. Parmi ces pèlerins, figuraient les jacquets, ceux qui se dirigeaient vers Saint-Jacques-de-Compostelle.

Initié au cours du XII<sup>e</sup> siècle, ce pèlerinage draina vers l'Espagne de nombreux chrétiens venus de toute l'Europe pour se recueillir sur les reliques de l'apôtre saint Jacques. La vallée de l'Hérault est située sur la voie la plus méridionale, reliant Arles à Saint-Jacques-de-Compostelle. Montpeyroux est encore aujourd'hui traversé par de nombreux pèlerins, identifiables à la coquille Saint-Jacques qui orne leur sac ou leur bâton.

## À VOIR

- **Le castellas du Barry**, ensemble fortifié du XIII<sup>e</sup> s., site classé depuis 1943, partiellement restauré en 2010.
- **Le pont vieux d'Arboras**, construit en 1731, a fait l'objet d'une récente restauration.

## À DÉGUSTER

- **Les vins de Montpeyroux**, AOC coteaux du Languedoc, dégustation/vente : coopérative artisanale de Montpeyroux : 04 67 96 61 08, [www.montpeyroux.org](http://www.montpeyroux.org)

## À SAUOIR

- « **Saint-Guilhem-le-Désert - Gorges de l'Hérault** » a obtenu le label Grand Site de France en 2010, récompensant le développement d'un tourisme durable et respectueux de l'environnement.
- Le « **verdet** » ou « **vert de gris** » était produit à Montpeyroux à partir du cuivre. Cette substance était utilisée pour la teinture des étoffes, le calfeutrage des navires et, plus tard, pour lutter contre une maladie de la vigne : le mildiou.

## À VISITER

- **Balade accompagnée Les chemins de l'histoire** : renseignements/réservation : coopérative artisanale de Montpeyroux.